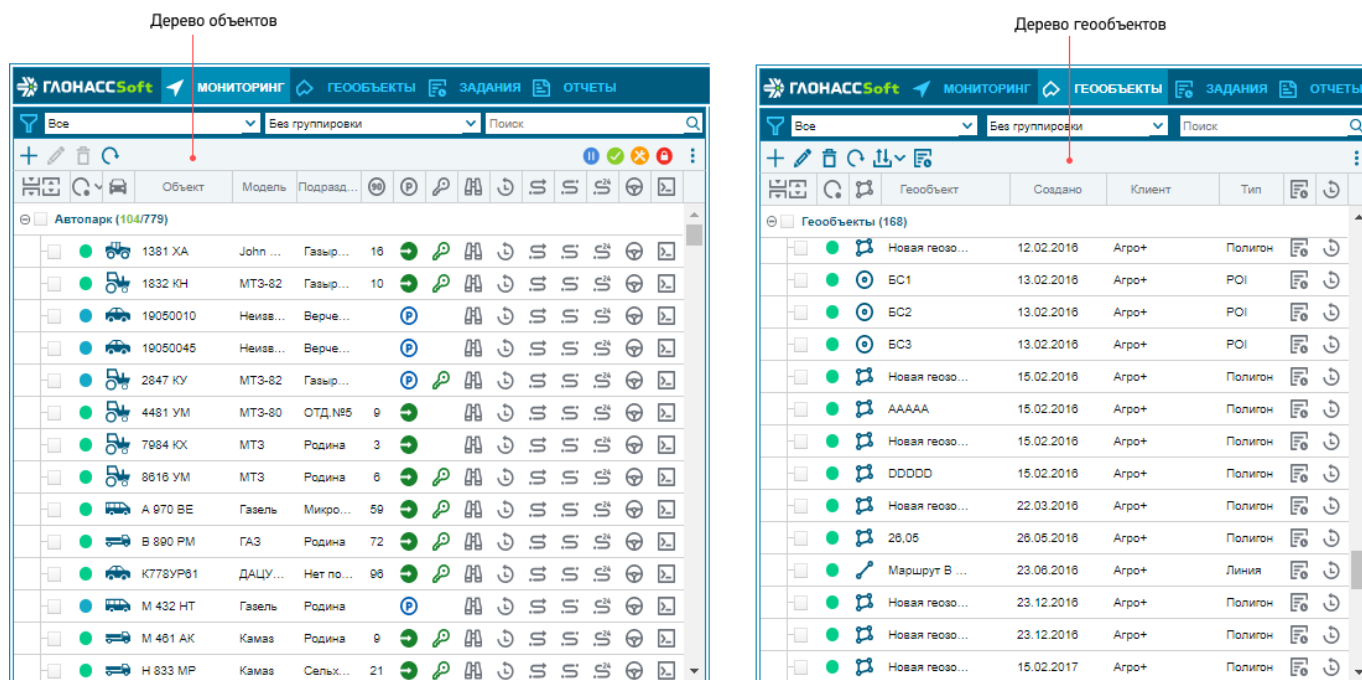


Дерево объектов и геообъектов


Деревья объектов и геообъектов - это два важных аналогичных друг другу и взаимосвязанных элемента системы, расположенные в разных разделах «Мониторинг» и «Геообъекты». Они содержат списки всех объектов предприятия или связанных с ним геообъектов и служат для непосредственного управления ими, а также для их отображения на карте и построения по ним отчётов.





Строки таблицы каждого дерева представляют собой конкретные объекты, имеющие собственные параметры и атрибуты.

Базовое управление объектами в дереве происходит при помощи панели инструментов, из которой можно создавать, редактировать или удалять объекты/геообъекты, отбирать объекты по статусам и настраивать вид табличной части дерева.

Панель инструментов дерева содержит набор основных инструментов


 - создать объект/геообъект

 - редактировать объект/геообъект

 - удалить объект/геообъект

 - обновить данные

 - экспорт/импорт объектов

 - начало расчёта геособытий (только геообъект)


 - фильтр объектов по состоянию (только объект)


Табличная часть деревьев обеспечивает более тонкую настройку и отслеживание состояния объектов

Все таблицы деревьев объектов (геообъектов) содержат следующие элементы:

 - свернуть/развернуть список объектов

 - быстрое редактирование объекта

 - быстрое удаление объекта

 - статус объекта - служит для определения активности объекта






Статус объекта может быть следующим:

 - В движении  - На связи  - Стоянка  - Отключён  - Нет данных

Статусы «В движении», «Нет данных», «Отключён» задаются системой, длительность переходов в статусы «На связи» и «Стоянка» могут быть настроены вручную.

Геообъекты имеют только два статуса «Активен» и «Неактивен»

Состояние объекта


-  Данные поступили за последние 15 мин. и объект в движении
-  Данные поступили за последние ч.: мин.:
-  Данные поступили за последние ч.: мин.:
-  Данные не поступали больше 48 ч.
-  Данные по объекту отсутствуют

Дерево объектов содержит дополнительные элементы:

 - тип объекта


 - следить за объектом

 - зажигание


 - движение и остановки


 - скоростной режим

 - закрепленный водитель


 - трек за сегодня

 - трек за вчера


 - трек за 24 часа

 - история поездок

 - статус объекта

 - уведомления


 - построить путевой лист

 - отправить текстовую команду

 - меню быстрого доступа

Дерево геообъектов содержит дополнительные элементы:

 - тип геообъекта

 - быстрая установка расчёта геособытий

From:

<https://docs.glonasssoft.ru/> - ГлонассSoft

Permanent link:

<https://docs.glonasssoft.ru/doku.php?id=derevo-obyektov-gs-h>

Last update: **2020/01/20 13:54**

